1 - CARACTERIZAÇÃO GEOGRÁFICA

1.1 - Aspectos Gerais

Características

Município de Origem – Lavras da Mangabeira
Ano de Criação - 1870
Lei de Criação – 1.329
Toponímia - Sem nenhum esclarecimento histórico
Gentílico - Varzealegrense
Código Município - 2314003

Fonte: IBGE/IPECE.

1.2 - Posição e Extensão

Situação Geográfica

Coordenadas Geográficas		Localização	Municípios Limítrofes			
Latitude(S)	Longitude(WGr)		Norte	Sul	Leste	Oeste
6º 47' 20"	39º 17' 45"	Sul	Cedro, Cariús	Farias Brito, Caririaçu, Granjeiro	Granjeiro, Lavras da Mangabeira, Cedro	Cariús, Farias Brito

Fonte: IBGE/IPECE.

Medidas Territoriais

Área		Altitude (m)	Distância em Linha Reta a Capital (km)
Absoluta (km^2)	Relativa (%)		
835,71	0,56	300,0	351

Fonte: IBGE/IPECE.

1.3 - Características Ambientais

Aspectos Climáticos

Clima	Pluviosidade (mm)	Temperatura Média (ºC)	Período Chuvoso
Tropical Quente Semi-árido Brando Tropical Quente Semi-árido	965,3	26° a 28°	janeiro a abril

Fonte: FUNCEME/IPECE.

Componentes Ambientais

Relevo	Solos	Vegetação	Bacia Hidrográfica
Depressões Sertanejas e Maciços Residuais	Solos Aluviais, Solos Litólicos e Podzólico Vermelho-Amarelo	Caatinga Arbustiva Densa, Cerrado, Floresta Caducifólia Espinhosa e Floresta Subcaducifólia Tropical Pluvial	Salgado

Fonte: FUNCEME/IPECE.

1.4 - Divisão Político-Administrativa

Divisão Territorial

Códigos	Distritos	Ano de Criação
231400305	Várzea Alegre	1870
231400310	Calabaça	1938
231400315	Canindezinho	1951
231400320	Ibicatu	1938
231400325	Naraniú	1933
231400330	Riacho Verde	1933

Fonte: IBGE/IPECE.

Regionalização

Região Administrativa	Macrorregião de Planejamento	Mesorregião	Microrregião
17	Cariri Centro-Sul	Centro-Sul Cearense	Várzea Alegre

Fonte: IBGE/IPECE.

2 - ASPECTOS DEMOGRÁFICOS E SOCIAIS

2.1 - Demografia

População Residente – 1991/2000/2010

Discriminação	População Residente					
	1991		2000		2010	
	Nº	%	Nº	%	Nº	%
Total	31.331	100,00	34.844	100,00	38.434	100,00
Urbana	14.423	46,03	19.268	55,30	23.896	62,17
Rural	16.908	53,97	15.576	44,70	14.538	37,83
Homens	15.268	48,73	17.072	49,00	18.660	48,55
Mulheres	16.063	51,27	17.772	51,00	19.774	51,45

Fonte: IBGE – Censos Demográficos 1991/2000/2010.

Estimativa da População – 2007/2009

Discriminação	Estimativa da População			
	2007 (1)		2009	
	Nº	%	Nº	%
Total	37.740	100,00	39.810	100,00
Urbana	21.997	58,29	...	...
Rural	15.743	41,71	...	...
Homens	18.441	48,86	...	...
Mulheres	19.226	50,94	...	...

Fonte: Instituto Brasileiro de Geografia e Estatística (IBGE).
(1) Contagem da População 2007. Inclusive a população estimada nos domicílios fechados.

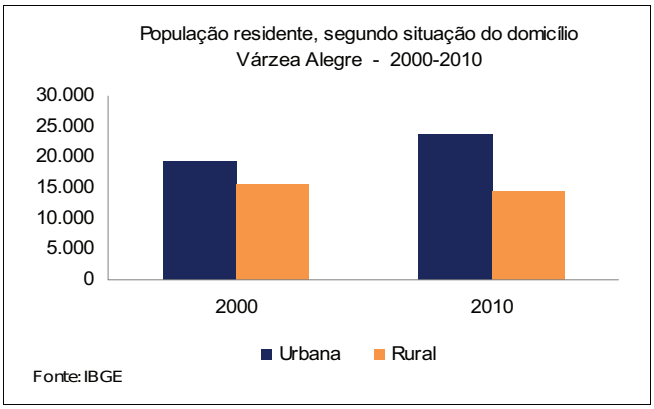

População Recenseada, por Sexo, Segundo os Grupos de Idade - 2000/2010

Grupos de idade	População Residente					
	Total		Homens		Mulheres	
	2000	2010	2000	2010	2000	2010
Total	34.844	38.434	17.072	18.660	17.772	19.774
0 – 4 anos	3.278	2.758	1.648	1.371	1.630	1.387
5 – 9 anos	3.702	3.133	1.920	1.603	1.782	1.530
10 – 14 anos	4.130	3.637	2.066	1.837	2.064	1.800
15 – 19 anos	3.835	3.817	1.931	1.914	1.904	1.903
20 – 24 anos	2.884	3.325	1.403	1.637	1.481	1.688
25 – 29 anos	2.270	2.896	1.087	1.389	1.183	1.507
30 – 34 anos	2.191	2.698	1.068	1.278	1.123	1.420
35 – 39 anos	2.089	2.362	1.011	1.127	1.078	1.235
40 – 44 anos	1.813	2.366	858	1.147	955	1.219
45 – 49 anos	1.543	2.171	727	1.048	816	1.123
50 – 59 anos	2.848	3.478	1.324	1.651	1.524	1.827
60 – 69 anos	2.334	2.896	1.095	1.345	1.239	1.551
70 anos ou mais	1.927	2.897	934	1.313	993	1.584

Fonte: Instituto Brasileiro de Geografia e Estatística (IBGE) – Censos Demográficos 2000/2010.

Indicadores Demográficos – 1991/2000/2010

Discriminação	Indicadores Demográficos		
	1991	2000	2010
Densidade demográfica (hab./km²)	44,50	43,13	45,99
Taxa geométrica de crescimento anual (%) (1)			
Total	0,46	1,19	0,99
Urbana	3,17	3,27	2,18
Rural	-1,31	-0,91	-0,69
Taxa de urbanização (%)	46,03	55,30	62,17
Razão de sexo	95,05	96,06	94,37
Participação nos grandes grupos populacionais (%)	100,00	100,00	24,79
0 a 14 anos	37,81	31,88	100,00
15 a 64 anos	55,37	59,86	64,22
65 anos e mais	6,82	8,26	10,99
Razão de dependência (2)	80,61	67,06	55,71

Fonte: IBGE – Censos Demográficos 1991/2000/2010.
(1) Taxas nos períodos 1980/91 e 1991/00 para os anos de 1991, 2000 e 2010, respectivamente.
(2) Quociente entre "população dependente", isto é, pessoas menores de 15 anos e com 65 anos ou mais de idade e a população potencialmente ativa, isto é, pessoas com idade entre 15 e 64 anos.

2.2 – Domicílios

Domicílios Particulares Permanentes e Média de Moradores – 2010

Situação	Domicílios Particulares Permanentes		
	Quantidade	Média de Moradores	
		Município	Estado
Total	11.557	3,32	3,56
Urbana	7.289	3,27	3,49
Rural	4.268	3,40	3,79

Fonte: IBGE – Censo Demográfico 2010.

2.3 - Saúde

Unidades de Saúde Ligadas ao Sistema Único de Saúde (SUS), por Tipo de Prestador - 2010

Tipo de Prestador	Unidades de Saúde Ligadas ao SUS	
	Quantidade	%
Total	18	100,00
Pública	15	83,33
Privada	3	16,67

Fonte: Secretaria da Saúde do Estado do Ceará (SESA).

Unidades de Saúde Ligadas ao Sistema Único de Saúde (SUS), por Tipo de Unidade - 2010

Tipo de Unidade	Unidades de Saúde Ligadas ao SUS	
	Município	Estado
Total (1)	18	3.407
Hospital geral	2	177
Hospital especializado	-	53
Posto de saúde	1	479
Clínica especializada/Ambulatório especialidades	-	382
Consultórios isolados	-	23
Unidade mista	-	47
Unidade móvel	-	18
Unidade de vigilância sanitária	1	144
Centro de saúde/Unidade básica de saúde	11	1.509
Laboratório central de saúde pública	-	3
Centro de atenção psicossocial	1	99
Unidade de serviço auxiliar de diagnóstico e terapia	1	134
Farmácia isolada	-	19
Policlínica	-	42
Pronto socorro especializado	-	6

Fonte: Secretaria da Saúde do Estado do Ceará (SESA).
(1) Inclui (Hospital/Dia - Isolado, Centro de parto isolado, Centro de apoio a saúde da família, Centro de atenção hemoterápica/HEMOCE, Unidade de atenção a saúde indígena, Cooperativa e Secretaria de saúde).

Profissionais de Saúde, Ligados ao Sistema Único de Saúde (SUS) – 2010

Discriminação	Profissionais de Saúde Ligados ao SUS	
	Município	Estado
Total	225	57.142
Médicos	38	10.250
Dentistas	6	2.637
Enfermeiros	18	5.118
Outros profissionais de saúde/nível superior	12	5.067
Agentes comunitários de saúde	89	15.130
Outros profissionais de saúde/nível médio	62	18.940

Fonte: Secretaria da Saúde do Estado do Ceará (SESA).
Nota: Profissionais de saúde cadastrados em unidades de entidades públicas e privadas.

Crianças Acompanhadas pelo Programa Agentes de Saúde - 2010

Discriminação	Crianças Acompanhadas pelo Programa Agentes de Saúde (%)	
	Município	Estado
Até 4 meses só mamando	88,17	71,16
De 0 a 11 meses com vacina em dia	100,00	97,03
De 0 a 11 meses subnutridas (1)	1,26	1,55
De 12 a 23 meses com vacina em dia	100,00	96,90
De 12 a 23 meses subnutridas (1)	3,08	3,71
Peso < 2,5 kg ao nascer	4,34	7,19

Fonte: Secretaria da Saúde do Estado do Ceará (SESA).
(1) Crianças com peso inferior a P_{10}.

Principais Indicadores de Saúde – 2010

Discriminação	Principais Indicadores de Saúde	
	Município	Estado
Médicos/1.000 hab.	0,99	1,21
Dentistas/1.000 hab.	0,16	0,31
Leitos/1.000 hab.	1,98	2,38
Unidades de saúde/1.000 hab.	0,47	0,40
Taxa de internação por AVC (40 anos ou mais)/ 10.000 hab.	21,00	24,05
Nascidos vivos	528	128.182
Óbitos	5	1.680
Taxa de mortalidade infantil/1.000 nascidos vivos	9,47	13,11

Fonte: Secretaria da Saúde do Estado do Ceará (SESA).

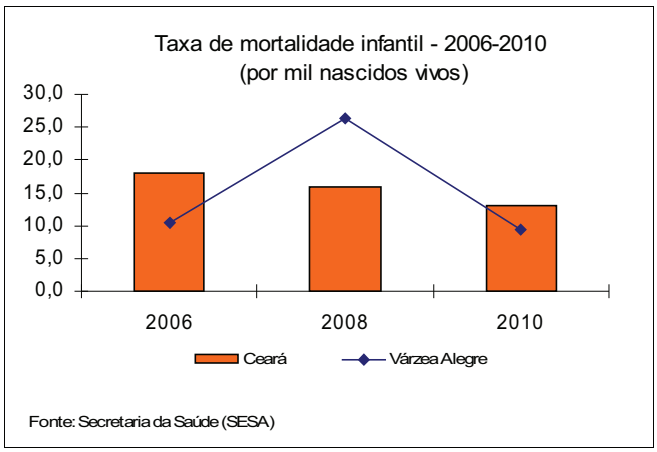

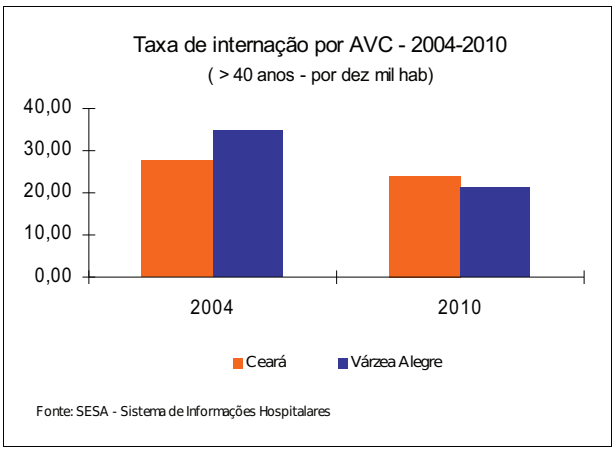

Casos Confirmados das Doenças de Notificação Compulsória – 2010

Discriminação	Casos Confirmados das Doenças de Notificação Compulsória	
	Município	Estado
AIDS	-	661
Dengue	13	4.630
Febre tifóide	-	2
Hanseníase	26	2.147
Hepatite viral	-	450
Leishmaniose tegumentar	1	988
Leishmaniose Visceral	-	544
Leptospirose	-	34
Meningite	-	293
Raiva	-	2
Tétano acidental	-	19
Tuberculose	3	3.510

Fonte: Secretaria da Saúde do Estado do Ceará (SESA).

2.4 - Educação

Número de Professores e Matrícula Inicial - 2010

Dependência Administrativa	Professores		Matrícula Inicial	
	Município	Estado	Município	Estado
Total	570	111.572	11.049	2.472.942
Federal	-	518	-	6.215
Estadual	72	18.757	2.171	521.799
Municipal	440	68.613	7.930	1.532.139
Particular	58	23.684	948	412.789

Fonte: Secretaria da Educação Básica (SEDUC).

Escolas com Equipamentos e Salas de Aula - 2010

Discriminação	Federal		Estadual		Municipal		Particular	
	Nº	Equip./ escola	Nº	Equip./ escola	Nº	Equip./ escola	Nº	Equip./ escola
Total de escolas	-	-	2	-	79	-	5	-
Bibliotecas	-	-	2	1,0	4	0,1	2	0,4
Laboratório de informática	-	-	2	1,0	8	0,1	1	0,2
Salas de aula	-	-	27	-	210	-	41	-

Fonte: Secretaria da Educação Básica (SEDUC).

Indicadores Educacionais no Ensino Fundamental e Médio – 2010

Discriminação	Indicadores Educacionais			
	Ensino Fundamental		Ensino Médio	
	Município	Estado	Município	Estado
Taxas (%)				
Escolarização líquida	92,1	91,4	48,7	47,8
Aprovação	93,7	88,4	79,5	82,2
Reprovação	4,5	8,7	7,2	7,2
Abandono	1,8	2,9	13,3	10,6
Alunos por sala de aula	27,4	28,2	43,7	34,1

Fonte: Secretaria da Educação Básica (SEDUC).

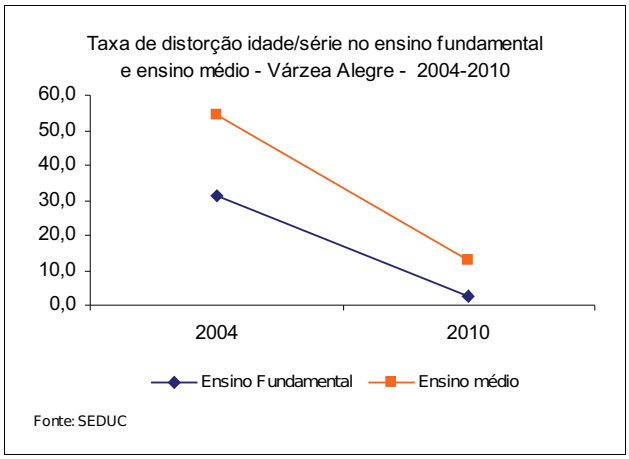

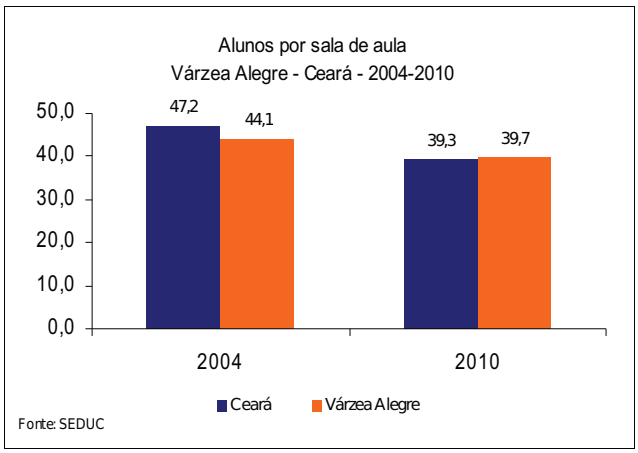

Taxa de Analfabetismo Funcional para Pessoas com 15 anos ou mais – 2000/2010

Discriminação	Município		Ceará	
	2000	2010	2000	2010
População residente 15 anos ou mais	23.734	28.906	4.938.392	6.264.131
População alfabetizada 15 anos ou mais	14.993	20.632	3.627.614	5.087.493
Taxa de analfabetismo funcional (15 anos ou mais)	36,83	28,62	26,54	18,78

Fonte: Instituto Brasileiro de Geografia e Estatística (IBGE) – Censos Demográficos 2000/2010.

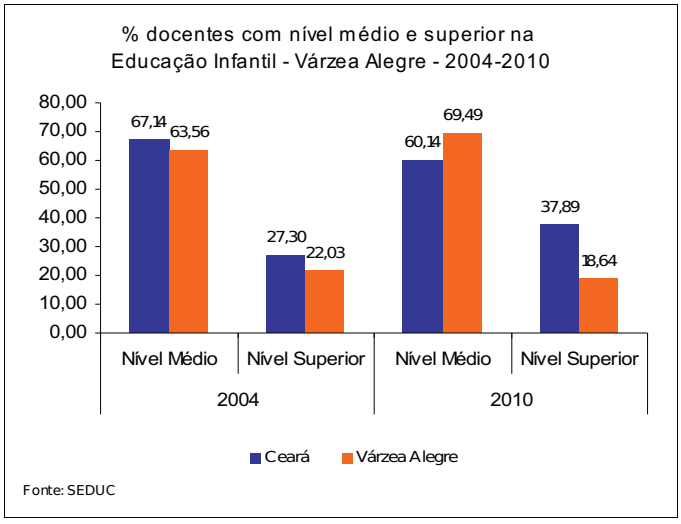

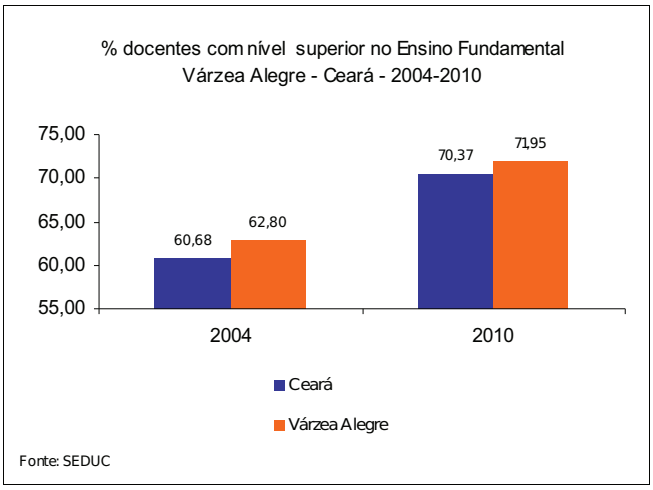

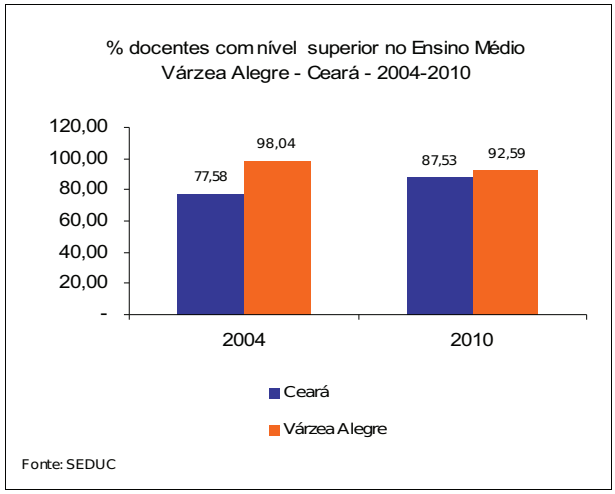

2.5 – Índices de Desenvolvimento

Índices de Desenvolvimento

Índices	Valor	Posição no Ranking
Índice de Desenvolvimento Municipal (IDM) – 2008	27,22	96
Índice de Desenvolvimento Humano (IDH) – 2000	0,633	86
Índice de Desenvolvimento Social de Resultado (IDS-O) – 2008	0,375	106
Índice de Desenvolvimento Social de Resultado (IDS-R) – 2008	0,404	109

Fonte: IPECE/PNUD.

População Extremamente Pobre: (Com rendimento domiciliar *per capita* mensal de até R$ 70,00) - 2010

Discriminação	População Extremamente Pobre			
	Município	%	Estado	%
Total	11.191	29,12	1.502.924	17,78
Urbana	4.998	20,92	726.270	11,44
Rural	6.193	42,60	776.654	36,88

Fonte: Instituto Brasileiro de Geografia e Estatística (IBGE) – Censo Demográfico 2010.

2.6 – Emprego e Renda

Número de Empregos Formais - 2010

Discriminação	Número de Empregos Formais					
	Município			Estado		
	Total	Masculino	Feminino	Total	Masculino	Feminino
Total das Atividades	2.545	955	1.590	1.325.792	738.298	587.494
Extrativa Mineral	-	-	-	2.654	2.415	239
Indústria de Transformação	114	84	30	251.357	153.163	98.194
Serviços Industriais de Utilidade Pública	-	-	-	7.187	6.144	1.043
Construção Civil	13	12	1	75.973	71.815	4.158
Comércio	404	216	188	209.548	127.328	82.220
Serviços	207	83	124	369.096	212.027	157.069
Administração Pública	1.807	560	1.247	387.697	145.563	242.134
Agropecuária	-	-	-	22.280	19.843	2.437

Fonte: RAIS/2010 – MTE.

Saldo de Empregos Formais - 2010

Discriminação	Saldo de Empregos Formais					
	Município			Estado		
	Admitidos	Desligados	Saldo	Admitidos	Desligados	Saldo
Total das Atividades	415	320	95	448.201	375.414	72.787
Extrativa Mineral	-	-	-	1.011	821	190
Indústria de Transformação	24	31	-7	100.644	88.449	12.195
Serviços Industriais de Utilidade Pública	-	2	-2	1.744	1.666	78
Construção Civil	56	83	-27	76.049	62.108	13.941
Comércio	156	81	75	98.532	80.535	17.997
Serviços	34	21	13	156.120	127.056	29.064
Administração Pública	145	102	43	1.892	1.019	873
Agropecuária	-	-	-	12.209	13.760	-1.551

Fonte: CAGED-MTE.

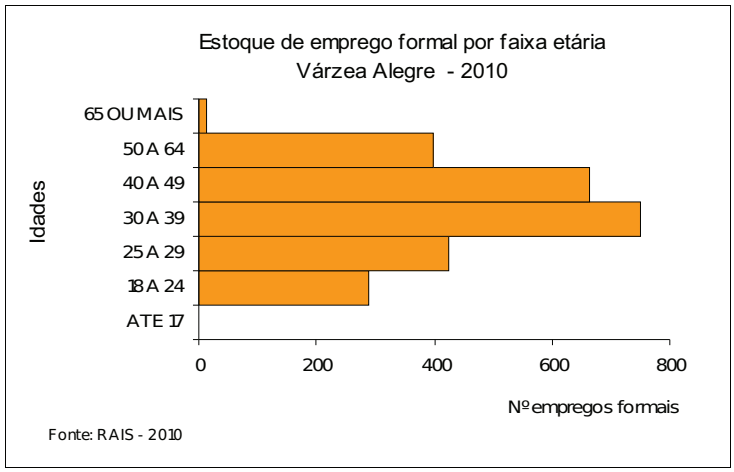

Renda Domiciliar *per* capita (Salário mínimo R$ 510,00) - 2010

Discriminação	Município		Estado		(%) Município/Estado
	Nº	%	Nº	%	
Total	11.541	100,00	2.365.276	100,00	0,49
Até 1/4	3.996	34,62	515.628	21,80	0,77
Mais de 1/4 a 1/2	2.802	24,28	648.315	27,41	0,00
Mais de 1/2 a 1	3.305	28,64	659.736	27,89	0,50
Mais de 1 a 2	842	7,30	253.603	10,72	0,33
Mais de 2 a 3	141	1,22	69.758	2,95	0,20
Mais de 3	132	1,14	112.321	4,75	0,12
Sem rendimento	323	2,80	105.371	4,45	0,31

Fonte: Instituto Brasileiro de Geografia e Estatística (IBGE) – Censo Demográfico 2010.

3 - INFRAESTRUTURA

3.1 - SANEAMENTO

Abastecimento de Água - 2010

Discriminação	Abastecimento de Água		
	Município	Estado	% Sobre o Total do Estado
Ligações reais	7.691	1.433.337	0,54
Ligações ativas	7.621	1.334.167	0,57
Volume produzido (m^3)	1.237.542	352.226.616	0,35
Taxa de cobertura d´água urbana (%) (1)	91,01	92,15	-

Fonte: Companhia de Água e Esgoto do Ceará (CAGECE)/ SEINFRA.
(1) Dados referente à 2009.

Esgotamento Sanitário – 2010

Discriminação	Esgotamento Sanitário		
	Município	Estado	% Sobre o Total do Estado
Ligações reais	-	452.183	-
Ligações ativas	-	431.698	-
Taxa de cobertura urbana de esgoto (%) (1)	-	32,15	-

Fonte: Companhia de Água e Esgoto do Ceará (CAGECE)/ SEINFRA.
(1) Dados referente à 2009.

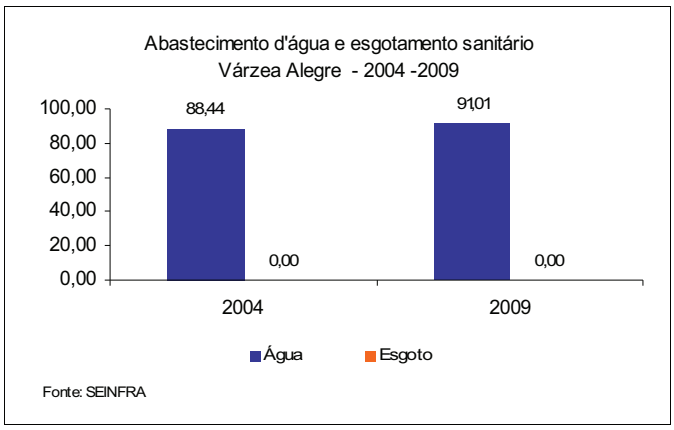

Domicílios Particulares Permanentes Segundo as Formas de Abastecimento de Água - 2000/2010

Formas de Abastecimentos	Município				Estado			
	2000	%	2010	%	2000	%	2010	%
Total	8.712	100,00	11.541	100,00	1.757.888	100,00	2.365.276	100,00
Ligada a rede geral	4.637	53,23	8.621	74,70	1.068.746	60,80	1.826.543	77,22
Poço ou nascente	2.805	32,20	1.213	10,51	360.737	20,52	221.161	9,35
Outra	1.270	14,58	1.707	14,79	328.405	18,68	317.565	13,43

Fonte: Instituto Brasileiro de Geografia e Estatística (IBGE) – Censos Demográficos - 2000/2010.

Domicílios Particulares Permanente Segundo os Tipos de Esgotamento Sanitário - 2000/2010

Tipos de Esgotamentos Sanitários	Município				Estado			
	2000	%	2010	%	2000	%	2010	%
Total (1)	8.712	100,00	11.541	100,00	1.757.888	100,00	2.365.276	100,00
Rede geral ou pluvial	541	6,21	2.015	17,46	376.884	21,44	774.873	32,76
Fossa séptica	161	1,85	112	0,97	218.682	12,44	251.193	10,62
Outra	4.860	55,79	7.979	69,14	731.075	41,59	1.167.911	49,38
Não tinham banheiros	3.150	36,16	1.435	12,43	431.247	24,53	171.277	7,24

Fonte: Instituto Brasileiro de Geografia e Estatística (IBGE) – Censos Demográficos - 2000/2010.
(1) Inclusive os domicílios sem declaração da existência de banheiro ou sanitário.

3.2 - Energia Elétrica e Coleta de Lixo

Consumo e Consumidores de Energia Elétrica - 2010

Classes de Consumo	Consumo (mwh)	Consumidores
Total	19.113	13.787
Residencial	8.658	9.891
Industrial	1.166	22
Comercial	2.148	673
Rural	4.432	2.997
Público	2.666	203
Próprio	43	1

Fonte: Companhia Energética do Ceará (COELCE).

Domicílios Particulares Permanente Segundo Energia Elétrica e Lixo Coletado - 2000/2010

Discriminação	Município				Estado			
	2000	%	2010	%	2000	%	2010	%
Total	8.712	-	11.541	-	1.757.888	-	2.365.276	-
Com energia elétrica	7.837	89,96	11.469	99,38	1.568.648	89,23	2.340.224	98,94
Com lixo coletado	3.580	41,09	6.683	57,91	1.081.790	61,54	1.781.993	75,34

Fonte: Instituto Brasileiro de Geografia e Estatística (IBGE) – Censos Demográficos - 2000/2010.

4 – ECONOMIA E FINANÇAS

4.1 - Produto Interno Bruto

Produto Interno Bruto - 2008

Discriminação	Município	Estado
PIB a preços de mercado (R$ mil)	124.647	60.098.877
PIB *per capita* (R$ 1,00)	3.165	7.112
PIB por setor (%)		
Agropecuária	8,38	7,06
Indústria	11,92	23,61
Serviços	79,70	69,33

Fontes: IBGE/IPECE.

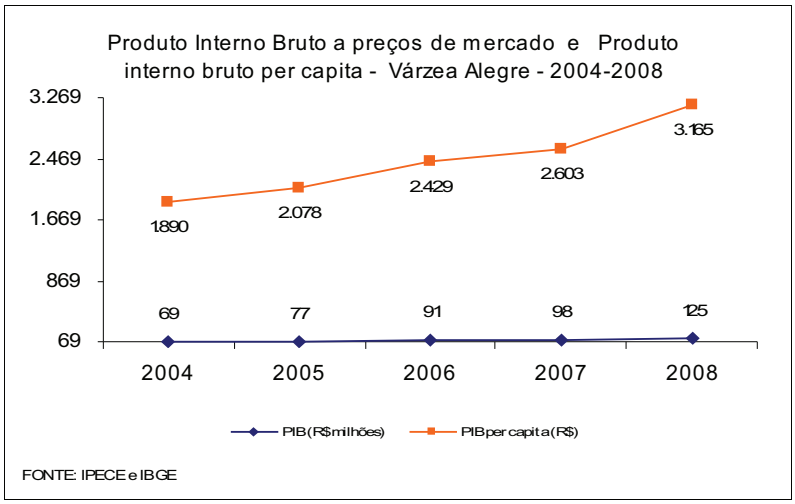

4.2 - Finanças Públicas

Receita Municipal - 2009

Discriminação	Receita Municipal	
	Valor Corrente (R$ mil)	% Sobre a Receita Total
Receita Total	33.652	100,00
Receitas correntes	27.673	82,24
Receita tributária	1.122	3,33
Receita de contribuições	43	0,13
Receita patrimonial	89	0,27
Receita de serviços	88	0,26
Transferências correntes	26.108	77,58
Outras receitas correntes	224	0,66
Receitas de capital	5.978	17,76

Fonte: Tribunal de Contas dos Municípios (TCM).

Despesa Municipal - 2009

Discriminação	Despesa Municipal	
	Valor Corrente (R$ mil)	% Sobre a Receita Total
Total	39.784	100,00
Despesas correntes	31.108	78,19
Pessoal e encargos sociais	15.818	39,76
Juros e encargos da dívida	0	0,00
Outras despesas correntes	15.290	38,43
Despesas de capital	8.676	21.81
Investimentos	8.034	20,19
Inversões financeiras	-	-
Amortização da dívida	642	1,61

Fonte: Tribunal de Contas dos Municípios (TCM).

Receita Estadual Arrecadada - 2009

Discriminação	Receita Estadual Arrecadada	
	Valor Corrente (R$ mil)	% Sobre a Receita Total
Receita total	2.051	-
Receita tributária	2.051	100,00
Receita do ICMS	1.485	72,38

Fonte: Secretaria da Fazenda (SEFAZ).
Nota: Não foram considerados ajustes e anulações de receitas.

Receita da União Arrecadada - 2010

Discriminação	Receita da União Arrecadada	
	Valor Corrente (R$ mil)	% Sobre a Receita Total
Receita total	1.147	-
Arrecadação IPI	0	0,02

Fonte: Secretaria Regional da Receita Federal.
Nota: Arrecadação bruta sem retificações.

5 – POLÍTICA

Prefeitura

Endereço	Telefone
Rua. Deputado Otacílio Correia, 153 - Centro C.E.P: 63.540-000	(88)3541-1388 Fax (88) 3541-1337

Fonte: Associação dos Municípios e Prefeitos do Estado do Ceará (APRECE).

Prefeito Eleito - 2008

Nome	Partido
José Helder Máximo de Carvalho (ZÉ HELDER)	PMDB

Fonte: Associação dos Municípios e Prefeitos do Estado do Ceará (APRECE).